
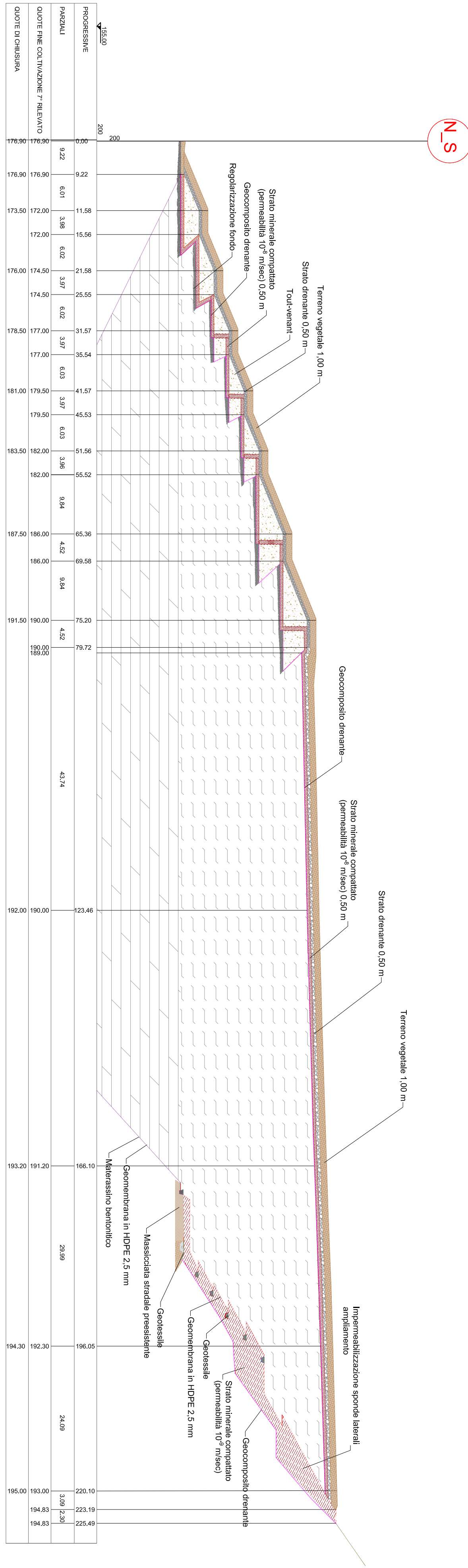
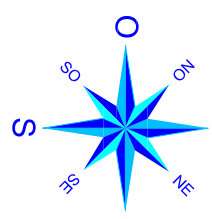
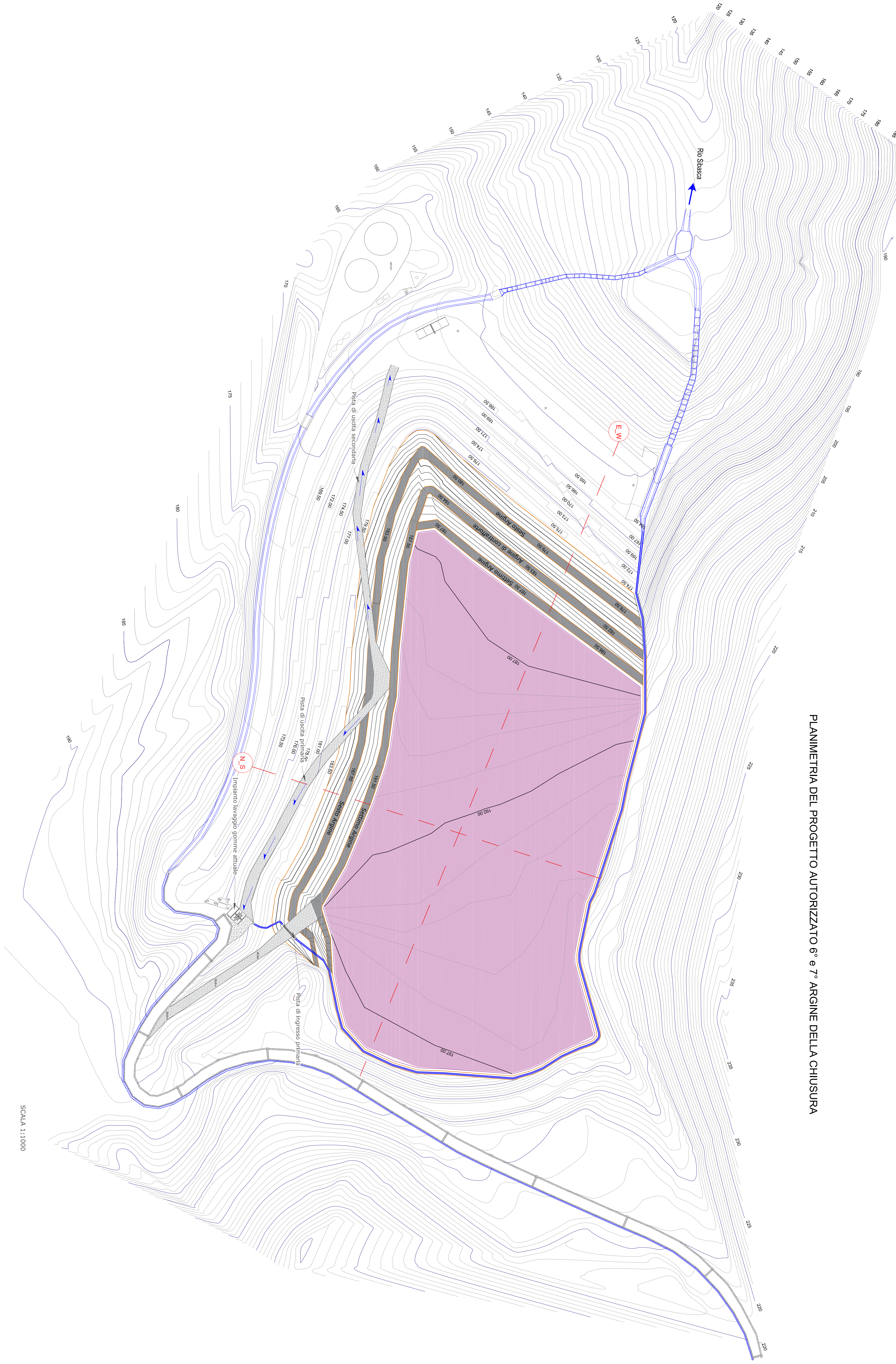


DISCARICA RSNP
RIVERSO S.p.A.
Comune di
CARBONIA

ORIENTAMENTO



PLANIMETRIA DEL PROGETTO AUTORIZZATO 6° e 7° ARGINE DELLA CHIUSURA



Regione Autonoma della Sardegna
Provincia Sud Sardegna
COMUNE DI CARBONIA

VERIFICA DI ASSOGGETTABILITA' ALLA V.I.A. REGIONALE

Allegato B1 - Punto 8 - lettera u)

Modifiche e estensioni di cui all'allegato A1 già autorizzato

AMPLIAMENTO DISCARICA
(6° e 7° argine di sopraelevazione)
PER RIFIUTI SPECIALI NON PERICOLOSI
IN LOCALITA' SERRA SCRIEDDUS
COMUNE DI CARBONIA (Sud Sardegna)

Il Proponente:

RIVERSO

Sede Legale:
Via Prigida, 10 - 09100 Carbonia (CA)
C.A.P. 09100 - Tel. 0972/222222

I Progettisti:

Studio Topografico
Via Prigida, 10 - 09100 Carbonia (CA)
C.A.P. 09100 - Tel. 0972/222222

Scalare di riferimento:
1:1000
Data: Aprile 2024

Obiettivo:
Fornitura di elementi valutativi alla richiesta delle volumetrie
in progetto, non concesse in 1° istanza, per rendere
disponibili alla produzione (ENEL Produzione S.p.A.)

Formato:
A0

Indicazione autorizzativa:
Allegato B1 - Punto 8 - lettera u) AUTORIZZAZIONE CHIUSURA VALLI ARGINE